

Au sommet du Mont-Moureux, on remarque au sol un cercle de pierres de 145 mètres de circonférence et de 47 mètres de diamètre.

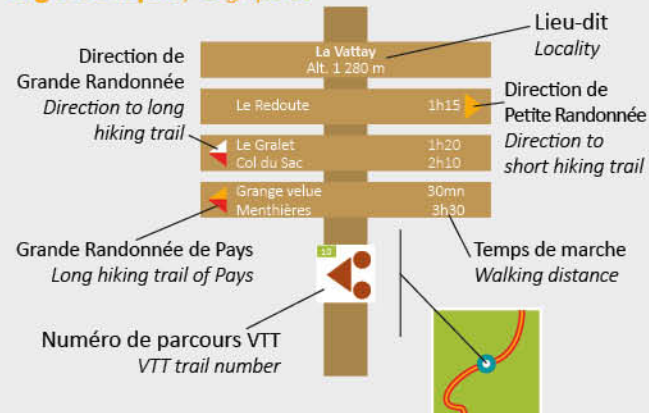
Le site aurait été par le passé un lieu dédié au culte du soleil.

Le monolithe dressé au centre a été rapporté il y a peu.



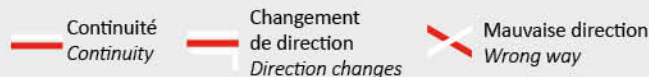
At Mont-Moureux top, we note a 145 meters circumference and 47 meters diameter stone circle on the ground. In the past the site could have been dedicated to the sun cult. The upright monolith in the center was brought back recently.

## Signalétique / Signpost

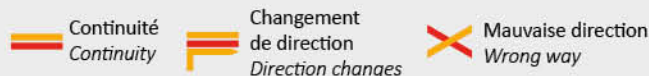


## Balisateur de jalonnement / Signposting

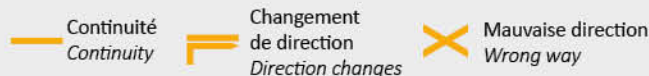
### Itinéraire de Grande Randonnée GR® GR Long hiking trail itinerary



### Itinéraire de Grande Randonnée de Pays Long Hiking trail itinerary of Pays



### Itinéraire de Petite Randonnée Short Hiking trail itinerary



Difficulté : \* \* \*

Départ : parking du Mont-Moureux au-dessus du hameau de Moureux.

5 km

115 m (+/-)

1H30



## Randonnée pédestre

Grilly  
Le Mont-Moureux



Depuis le parking du Mont **a**, suivre la direction de Vesancy par un large chemin à profil descendant. Arrivé au lieu-dit « Bois sous Roche » **b**, partir vers la droite. Une courte montée mène au « Rendez-vous des Chasseurs » **c**. Tourner à droite en direction du Mont-Mourex. Après un portail, bifurquer à gauche et déboucher sur le Mont **d** matérialisé par un monolithe dressé. Suivre ensuite la trace au sol dans l'alpage pour rejoindre une table d'orientation **e** puis descendre vers le parking de départ.

*From the Mont parking **a**, to Vesancy through a large path going down. Coming to a "Bois sous Roche" locality **b**, go to your right. A short climb takes you to "Rendez-vous des Chasseurs" **c**. Turn right to Mont-Mourex. After the gate, turn left and onto the Mont **d** marked by an upright monolith. Then follow the alpine landmark to catch up an orientation table **e** then down to the departure parking.*

